

MAPA DO CELÓW PROJEKTOWYCH

Skala 1: 500

Obrebr: 041107\_2,0011 KAMIENCZYK

Dz. 20/5 (w/g zakresu),

Jedn. Ewid. 041107\_2 gmina Topółka

Powiat: radziejowski

woj: kujawsko-pomorskie

Mapa w oznaczonym zakresie

stan na dzień: 10.11.2025r.

Rej : GB.IV.6640.8.1555.2025

Układ współrzędnych PL 2000/18 ;

Przedmiotowa mapa do celów projektowych została

wykonana bez ustalania obciążeń służbnościami

gruntywnymi ujawnionymi w księgach wieczystych

Zakres opracowania:

Nie wyklucza się istnienia w terenie innych niż wskazanych

na niniejszej mapie urządzeń podziemnych, które nie były

zgłoszone do inwenturyzacji geodezyjnej.

Mapę opracował: Piotr Urbański w dniu 10.11.2025

Poswiadczam, że niniejszy dokument został opracowany w wyniku prac geodezyjnych i kartograficznych, których rezultaty zawiera operat techniczny pozytywnie zweryfikowany. Jednocześnie informuję, że jestem świadomy odpowiedzialności karnej za złożenie fałszywego oświadczenia.

Identyfikator zgłoszenia prac geodezyjnych	GB.IV.6640.8.1555.2025
Organ służby geodezyjnej, który otrzymał zgłoszenie	Surosta radziejowski
Wykonawca prac geodezyjnych	Pracownia Geodezyjna GEOTECH Piotr Urbański ul. Modrzewiowa 7 87-700 Aleksandrów Kujawski
Nr oraz data sporządzenia dokumentu zawierającego wynik pozytywny weryfikacji	Protokół weryfikacji Nr. GB.IV.6640.8.1555.2025_1 z dnia 18.11.2025
Imię i nazwisko oraz nr uprawnień zawodowych kierownika prac	Piotr Urbański Numer uprawnień: 9958 Sporządzono dnia: 10.11.2025

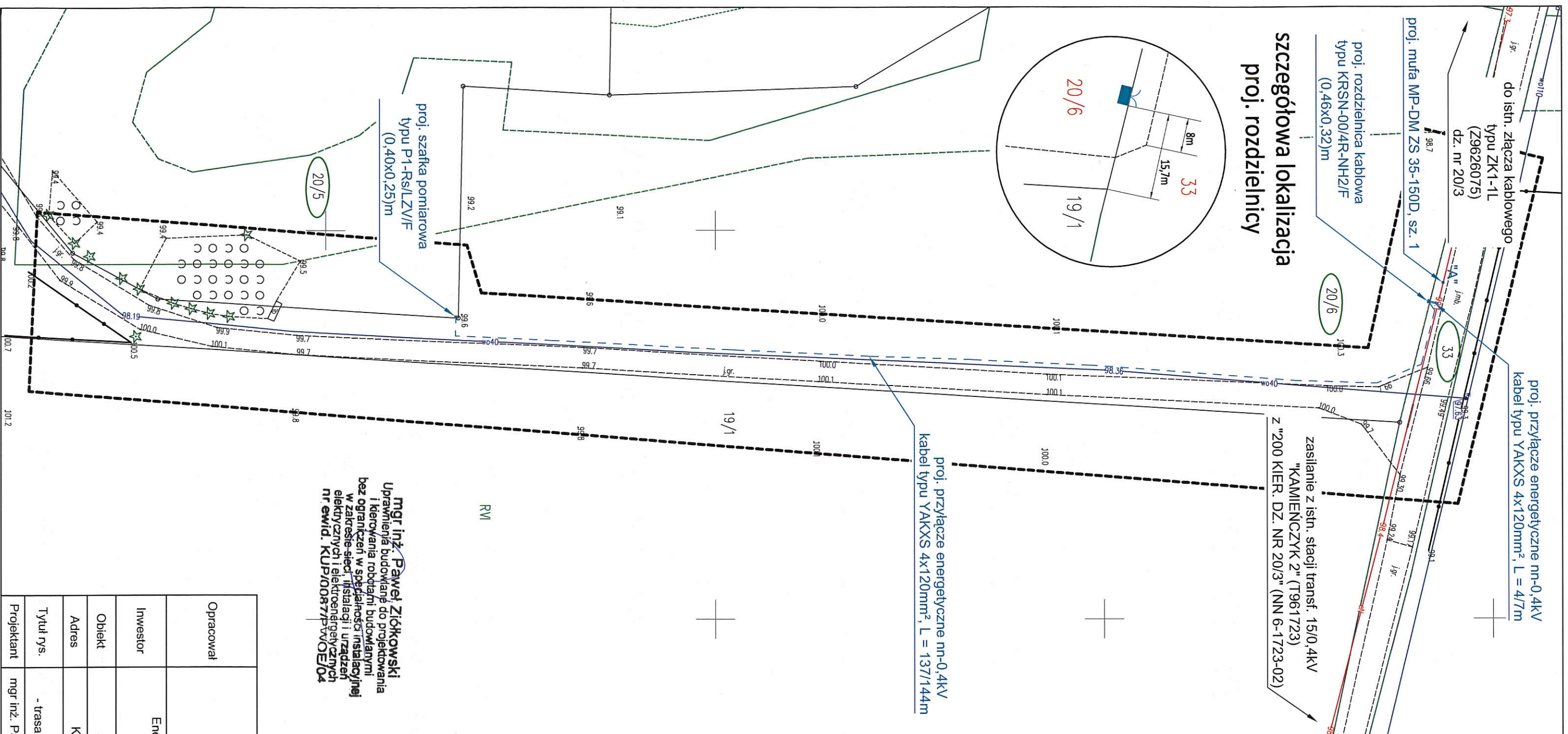
PRACOWNIA GEODEZYJNA  
GEOTECH

Piotr Urbański

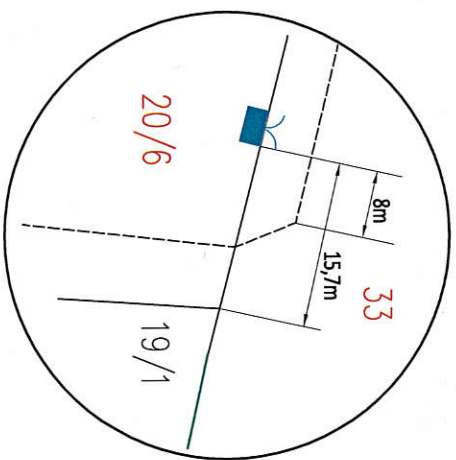
ul. Modrzewiowa 7, 87-700 Aleksandrów Kuj.,  
tel./fax (54) 282 47 23, kom. 886 472 809  
Regon 910235486, NIP 891-102-87-86

GEODETA

Piotr Urbański  
Nr upraw. zaw. 9958

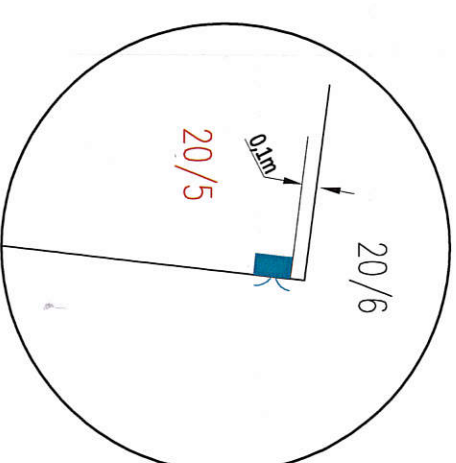


szczegółowa lokalizacja  
proj. rozdzielnic



proj. przyłącze energetyczne nn-0,4kV  
kabel typu YAKXS 4x120mm², L = 137/144m

szczegółowa lokalizacja  
proj. szafki pomiarowej



mgr inż. Paweł Ziolkowski  
Uprawnienia budowlane do projektowania  
i kierowania robotami budowlanymi  
bez ograniczeń w specjalności instalacyjnej  
w zakresie sieci, instalacji i urządzeń  
elektrycznych i elektroenergetycznych  
nr ewid. KUP/00877/PW/OE/04

Opracował	AMPERVOLT Sp. z o.o. ul. Iglasta 10 87-800 Włocławek e-mail: ampervolt.biuro@wp.pl	Rys. E-01 Skala 1:500 OBI/96/2501732
Inwestor	Energa-Operator S.A. Oddział w Toruniu Rejon Dystrybucji w Radziejowie ul. Brzeska 19, 88-200 Radziejów	Branża elektryczna
Obiekt	Przyłącze energetyczne nn	Data: 11.2025r.
Adres	Kamieńczyk dz. nr 20/5, gm. Topółka	Podpis:
Tytuł rys.	Plan zagospodarowania terenu - trasa przyłącza energetycznego kablowego nn	
Projektant	mgr inż. Paweł Ziolkowski Up. Nr KUP/0087/PW/OE/04	